

# 12 NATUUR WANDELINGEN

in Friesland

Heerlijk tot rust  
komen in de natuur.

univé

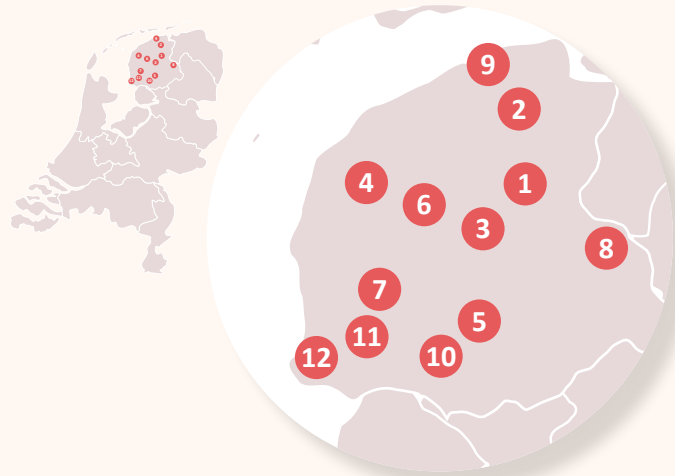
REIS  
REPORT

# Inhoudsopgave

## Voorwoord

## Wandelroutes

ROUTE 1	Uitdagende wandeling bij Burgumer Mar	4
ROUTE 2	11fountains wandeling in Dokkum	6
ROUTE 3	Nationaal Park Alde Feanen	8
ROUTE 4	Stadswandeling door Franeker	10
ROUTE 5	Rondje Oranjewoud	12
ROUTE 6	Wandelroute Bears	14
ROUTE 7	Een rondje IJlst en Sneek	16
ROUTE 8	Pronkronkje bij De Slotplaats - leuk met kids!	18
ROUTE 9	Wandeling naar 'Wachten op hoog water'	20
ROUTE 10	Langs het Tjeukemeer	22
ROUTE 11	De 11Stegentocht in Woudsend	24
ROUTE 12	Het Rysterbosk in Gaasterland	26



## Bewegen, ontdekken en genieten

Lekker in beweging komen én genieten van je omgeving – dat is precies waar dit wandelrouteboek voor is gemaakt. Wandelen is een van de makkelijkste en leukste manieren om iets goeds te doen voor je lichaam én je hoofd. Het helpt je fit te blijven, je gedachten op een rij te zetten en gewoon even te ontspannen.

Bij Univé geloven we dat gezondheid meer is dan niet ziek zijn. We willen bijdragen aan een vitaal leven en weten dat bewegen daar een grote rol in speelt. Daarom hebben we samen met REISREPORT deze wandelroutes voor je samengesteld. Zodat je zonder gedoe op pad kunt, alleen of samen, en zelf ervaart hoe fijn wandelen is.

In dit e-book laten we je kennismaken met de natuur van de provincie Friesland. Zo wandel je een bijzonder stuk van het Bonifatius Kloosterpad en ontdek je de prachtige steden Dokkum, Franeker en Woudsend. Of wat denk je van een wandeling door het waterrijke Nationaal Park De Alde Feanen en de wandelparel Oranjewoud. Elke route is zorgvuldig uitgekozen om je een glimp te geven van de diversiteit en schoonheid die het mooie Friesland te bieden heeft. Met afwisselende lengtes is er voor iedere wandelaar een geschikte route te vinden.

We hopen dat deze wandelingen je inspireren om op pad te gaan, nieuwe plekken te ontdekken en eigen avonturen te beleven in het mooie landschap van Friesland. Dus trek je schoenen aan, kies een route en ontdek hoe bewegen je energie geeft.

Veel plezier!

namens Univé Dichtbij  
en Marlou en Godfried





## Uitdagende wandeling bij Burgumer Mar

### Startpunt:

Wandelknooppunt 58 ligt ter hoogte van Schoolstraat 5 in Burgum. Je kunt in de buurt parkeren bij de parkeerplaats op de markt. Navigeer naar Markt 53 in Burgum.

### Lengte:

28 kilometer

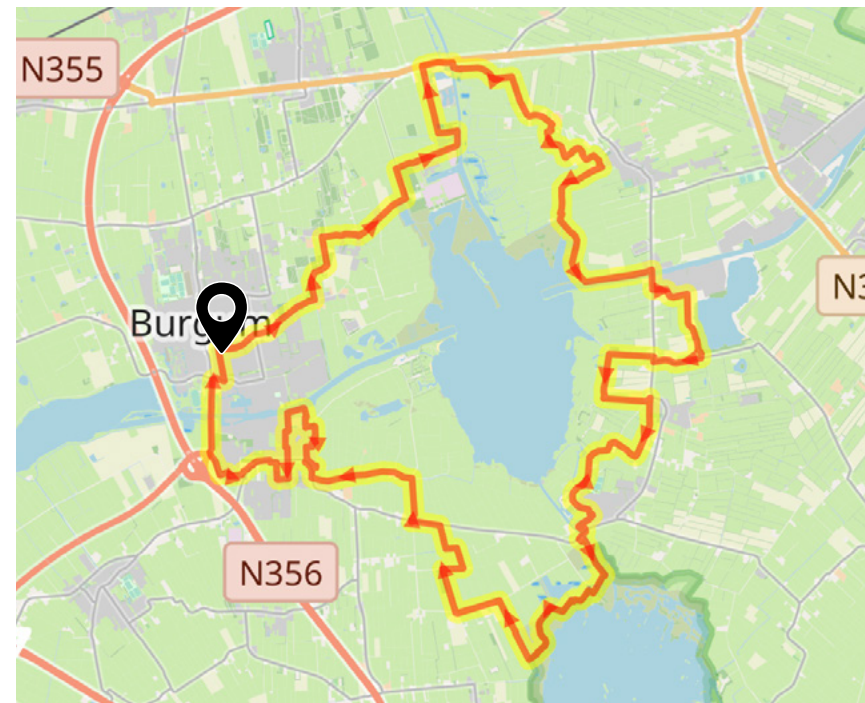
**Routebeschrijving:** Volg de wandelknooppunten 58 - 52 - 56 - 11 - 51 - 43 - 52 - 68 - 57 - 63 - 71 - 23 - 36 - 26 - 57 - 88 - 26 - 21 - 28 - 22 - 34 - 53.



Deze bijzondere route is onderdeel van het Bonifatius Kloosterpad, een meerdaags wandelpad. De wandelroute leidt je langs historische kloosters in Nederland, met als centraal thema de monastieke geschiedenis en spiritualiteit. Het pad volgt de voetsporen van Bonifatius, een missionaris uit de 7e eeuw, die een belangrijke rol speelde in de kerstening van Nederland.

De route verbindt verschillende kloosters, abdijen en kerken. Zo ervaar je niet alleen de prachtige Friese natuur, maar ontdek je ook de religieuze en culturele geschiedenis. Het pad is in totaal maar liefst 450 kilometer lang in oostelijk Friesland. Je kunt twaalf aaneengesloten etappes lopen of dertien lokale rondwandelingen. Deze rondwandeling start en eindigt in Burgum.

Centraal in het nationaal landschap bevindt zich het Burgumer Mar. In de middeleeuwen groeven kloosterlingen hier turf, dat als brandstof diende voor de kloosters en hun omgeving. De Kruiskerk in Burgum, gebouwd rond 1100, is een van de weinige overblijfselen van het Barraconvent (klooster) dat ooit op deze plek stond.



Univé  
tipt

### Duurzaam drinken en snacken

Wegwerpplastic is zó verleden tijd! Neem een herbruikbare waterfles mee en vul deze onderweg – bijvoorbeeld bij een watertappunt. Dat scheelt niet alleen afval, maar ook geld. En je snacks? Die stop je in een herbruikbare broodtrommel of bijenwasdoek. Zo blijft je eten vers én draag je bij aan een schonere natuur. Slim én lekker!



# 2

## 11fountains wandeling in Dokkum

### Startpunt:

Een handige plek om gratis te parkeren is parkeerplaats De Helling. Navigeer naar Hellingpad 1 in Dokkum. Vanaf hier wandel je naar wandelknooppunt 38: steek het kleine bruggetje over bij de parkeerplaats en je bent er.

### Lengte:

2,8 kilometer

### Routebeschrijving:

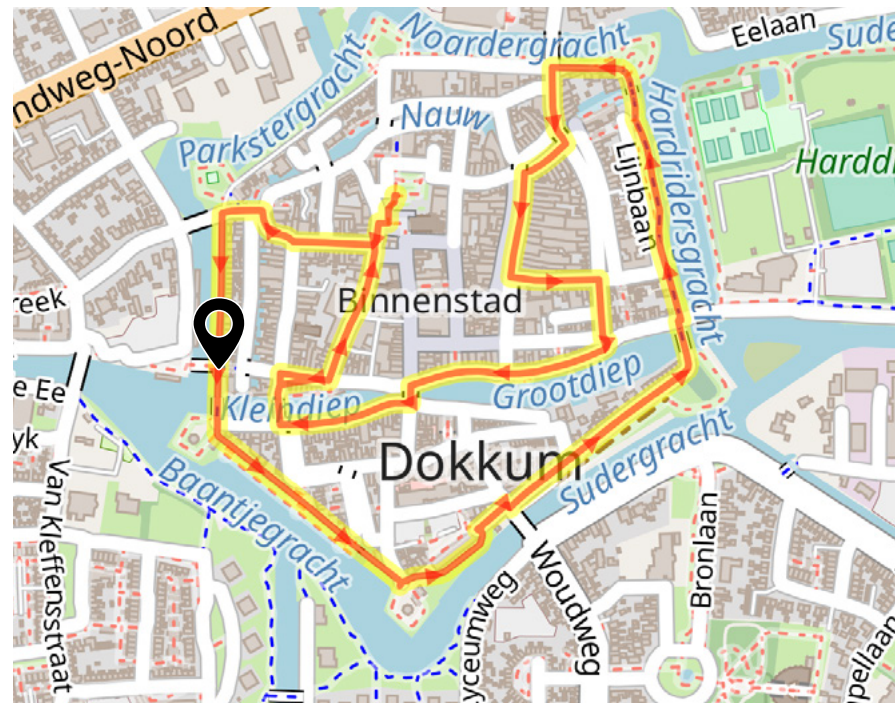
Volg de wandelknooppunten 38 - 31 - 14 - 39 - 63 - 38.



Dokkum is een van de 11 Friese steden en een ontzettend knus stadje. Tijdens de toegankelijke wandelroute van zo'n 3 kilometer ontdek je pittoreske straten, historische gebouwen en charmante plekken. Uiteraard maak je onderweg genoeg leuke stops en ben je met gemak een hele dag kwijt in de gezellige binnenstad, waar water nooit ver weg is.

Deze wandeling, met de naam 11fountains, is onderdeel van een serie. De wandelingen zijn culturele en inspirerende routes door de elf Friese steden, waarbij je onder andere langs unieke fonteinen komt. Elke fontein is ontworpen door een internationale kunstenaar en weerspiegelt de geschiedenis, cultuur en verhalen van de stad waarin het staat.

De 11fontein van Dokkum, De Ijsfontein, symboliseert de koude, heldere Friese winters. Deze bijzondere fontein bestaat uit een sculptuur van bevroren water, dat voortdurend van vorm verandert door de omgevingstemperatuur. Verder gaat de wandeling voor een groot deel langs water, omgeven door groen en eindigt in het gezellige centrum.



### Grootdiep

Aan het Grootdiep is het heerlijk zitten op een van de terrassen voor een lekker drankje tussendoor of een lunchpauze. Bijvoorbeeld bij Stadscafé Artisanite op een mooi centraal plekje. Ook vind je hier Museum Dokkum, waar je meer leert over de geschiedenis van Dokkum.



## Nationaal Park Alde Feanen

### Startpunt:

Een handige startplek is Toeristisch Overstappunt (TOP) Veenhoop.

Navigeer naar Kraenlânswei 1 in De Veenhoop. Hier is genoeg parkeergelegenheid en de start van de wandeling.

### Lengte:

6,5 kilometer

### Routebeschrijving:

Volg de wandelknooppunten  
92 - 23 - 26 - 20 - 85 - 91 -  
93 - 95 - 20 - 26 - 23 - 92.



Nationaal Park De Alde Feanen is een uniek natuurgebied in het hart van Friesland. Het park beslaat ruim 4.000 hectare en is een van de meest diverse laagveengebieden van Europa. Het landschap heeft een mozaïek van meren, petgaten, rietlanden, moerassen en graslanden.

De wandeling gaat onder andere langs uitkijktoren Romsicht, een uitkijktoren van 13 meter hoog. Je hebt er uitzicht over de Jan Durkspolder en de Alde Feanen. Even verderop is de vogelkijkhut Jan Durkspolder, een hoogtepunt voor de vogel liefhebber. Je hebt er op een heel stil plekje prachtig zicht over de plas, waar heel wat vogels zich laten zien. Meer dan 100 vogelsoorten broeden hier jaarlijks in het park, waaronder soorten als de roerdomp, zeearend en zwarte stern. Ook zijn er otters te vinden, een teken dat de waterkwaliteit uitstekend is.

Bij wandelknooppunt 26, aan het einde van de wandeling, kun je eerst nog een klein stukje doorlopen voor een hapje of drankje bij restaurant Le Sicht. Met een terras aan het water is dit op zonnige dagen een heerlijk plekje om de wandeling af te sluiten.



Univé  
tipt

### Beschermd op pad

Wandelen is heerlijk, maar een verbrande neus, blaren of een tekenbeet? Liever niet! Smeer je in met zonnebrand, draag comfortabele schoenen en check na je wandeling goed op teken. Een pet tegen de zon, blarenpleisters in je tas en een beetje anti-insectenspray maken je avontuur nog fijner. Zo geniet je zorgeloos van elke stap!



## 4

## Stadswandeling door Franeker

### Startpunt:

Navigeer naar Noorderbleek 2 in Franeker voor een parkeerplaats. Vanaf hier wandel je naar wandelknooppunt 65, ter hoogte van Noorderbolwerk 1, bij de basisschool. De brug over richting het centrum en je bent er.

### Lengte:

2,5 kilometer

### Routebeschrijving:

Volg de wandelknooppunten 65 - 97 - 98 - 78 - 99 - 65.



Tijdens deze wandeling ontdek je Franeker, een historische stad met een rijke cultuur en een unieke charme. Het is een van de Friese Elfsteden en staat bekend om zijn eeuwenoude geschiedenis, grachten en monumentale gebouwen.

De stad was ooit een belangrijk academisch centrum dankzij de Universiteit van Franeker, opgericht in 1585. Hoewel de universiteit in de 19e eeuw werd gesloten, blijft haar erfgoed voortleven in de stad. Net als Dokkum heeft ook Franeker een eigen unieke kunstfontein. De fontein symboliseert de verbinding tussen wetenschap en water, passend bij Franekers rijke academische geschiedenis. Het ontwerp is een ode aan Jan Hendrik Oort, een wereldberoemde astronoom, geboren in Franeker.

Bij knooppunt 98 vind je Brasserie De Stadstuin. Een leuke plek om neer te strijken voor een lekkere lunch of een kop koffie. Zoals de naam al doet vermoeden, ontdek je achter het mooie pand de stadstuin. Breng vervolgens zeker een bezoek aan de burens: het Eise Eisinga Planetarium.



### Eise Eisinga

Een van de hoogtepunten in Franeker is het Eise Eisinga Planetarium, het oudste nog werkende planetarium ter wereld. Dit meesterwerk van Eise Eisinga, een amateur-astronoom, werd in de 18e eeuw gebouwd en geeft nog steeds een indrukwekkend beeld van het zonnestelsel.

## 5

## Rondje Oranjewoud

### Startpunt:

Navigeer naar Tjaarda's Laan 2 in Oranjewoud, hier vind je veel parkeergelegenheid. Op de parkeerplaats bevindt zich wandelknooppunt 3. Vanaf hier wandel je door naar knooppunt 8.

### Lengte:

6,6 kilometer

### Routebeschrijving:

Volg de wandelknooppunten  
3 - 8 - 7 - 32 - 6 - 36 - 33 - 38 - 7  
- 1 - 82 - 81 - 82 - 2 - 24 - 19 - 3.



Oranjewoud, gelegen nabij Heerenveen, is een prachtige en historische buitenplaats met een rijke geschiedenis en een mooie natuur. Ooit aangelegd als een koninklijk landgoed voor de Oranjes in de 17e eeuw, straalt het gebied nog altijd een vorstelijke allure uit. Je wandelt door de statige lanen, uitgestrekte bossen en sierlijke waterpartijen.

Oranjewoud is absoluut een van de mooiste wandelpareltjes van Friesland als je het ons vraagt. Het gebied is doordrenkt met geschiedenis, wat terug te zien is in de monumentale landhuizen en buitenplaatsen, zoals het Huize Oranjewoud en de Overtuin. Deze plekken vertellen verhalen van adellijke families en hun invloed op de regio. De wandeling voert onder andere langs het museumpark richting Museum Belvédère. De strakke architectuur van het gebouw in combinatie met de serene sfeer maakt het uniek.

De route eindigt bij Hotel Tjaarda, een populair hotel in de regio. Bij het grand café kun je terecht voor een kop koffie of heerlijke lunch. De ideale afsluiter.



### Museum Belvédère

Museum Belvédère is een museum voor moderne en hedendaagse kunst, prachtig gelegen in het parklandschap. Het benadrukt de verbinding tussen kunst en natuur. Met werken van Friese en internationale kunstenaars biedt het een inspirerend bezoek voor de liefhebber.

# 6

## Wandelroute Bears

### Startpunt:

Een handig startpunt is de kerk in Bears. Navigeer naar Tsjerkepaad 3 in Bears. Hier vind je wandelknooppunt 31 en kun je verder wandelen naar 86.

### Lengte:

13 kilometer

### Routebeschrijving:

Volg de wandelknooppunten 31 - 86 - 85 - 20 - 22 - 30 - 31.



De wandeling voert langs de Friese dorpjes Bears, Jellum, Boksum, Blessum en Hilaard. Kleine dorpjes die een gevoel van rust en verbondenheid uitstralen. Ze lijken haast ongerept door de tijd, met hun kronkelende straatjes, boerderijen, buurtschappen en kerktorens die trots boven het landschap uitsteken.

Bij het beginpunt in Bears is Uniastate Bears meteen een van de hoogtepunten op deze wandeling. Waar hier ooit de stenen muren stonden van een state (landhuis) van een rijke familie, staat nu een stalen replica. Je kunt de toren van dit kunstwerk beklimmen voor een mooi uitzicht over het landschap. In de kerk daar tegenover vind je het bezoekerscentrum.

Tijdens de wandeling merk je dat de dorpjes een gemoedelijke sfeer met zich meebrengen waarin het leven eenvoudiger en langzamer aanvoelt. De drukte van de stad ben je dan ook snel vergeten. Onderweg nog iets lekkers drinken? Eetcafé Jonker Sikke in Jellum (begin van de wandeling) is een gezellig plekje. Je kunt er ook een tafeltje reserveren voor een diner en er na de wandeling aanschuiven.

### Univé tipt

**Blijf op het pad, geniet van de natuur**

Wandelpaden zijn er niet voor niets! Ze leiden je langs de mooiste plekken en beschermen de natuur. Door op de paden te blijven, voorkom je dat planten worden vertrapt en dieren worden verstoord. Extra bonus: je loopt minder risico op tekenbeten of modderige schoenen. Dus geniet van de omgeving, maar laat alleen je voetstappen achter!



# 7

## Een rondje IJlst en Sneek

### Startpunt:

Navigeer naar De Dassenboarch 23 in IJlst. Hier vind je, tegenover de basisschool, veel (gratis) parkeergelegenheid. Wandel vervolgens naar knooppunt 91, ter hoogte van Galamagracht 18 in IJlst.

### Lengte:

12 kilometer

### Routebeschrijving:

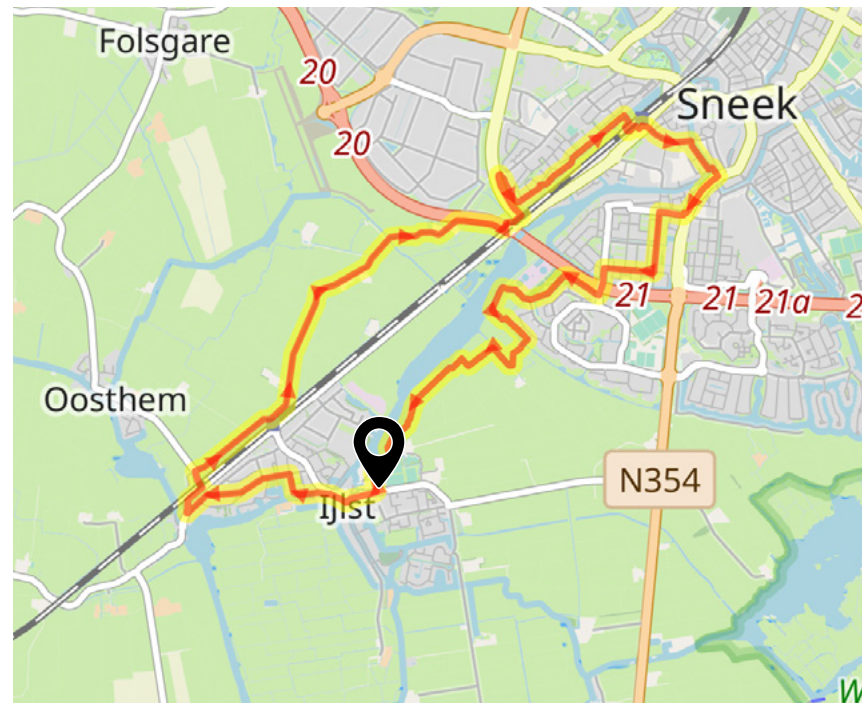
Volg de wandelknooppunten 91 - 84 - 85 - 42 - 48 - 40 - 70 - 71 - 91.



Een wandeling die twee prachtige Friese steden met elkaar verbindt: IJlst en Sneek. Twee levendige en charmante stadjes waarbij je onderweg ook nog heerlijk kunt genieten van groen, weidsheid en rust. Een ideale combinatie!

We starten in IJlst, een charmant stadje aan rivier de Geeuw dat bekendstaat om zijn unieke grachtenlandschap. Bekende plekjes in IJlst zijn houtzaagmolen De Rat en de historische overtuinen, smalle tuinen aan de waterkant die een schilderachtig beeld vormen. Je ziet ze al meteen wanneer je IJlst binnenwandelt.

Je wandelt vervolgens door het weidse groene landschap richting Sneek. De Friese stad die bekendstaat om zijn levendige sfeer en rijke watersporttraditie. Met de Sneekweek als bekendste evenement. Bij wandelknooppunt 48 kom je aan bij de iconische watertoren. Het bouwwerk is het symbool van de stad. Vanaf hier gaat de wandeling door richting IJlst. Je kunt er ook voor kiezen om hier eerst nog een extra wandeling in Sneek te maken. De stad heeft een bruisend centrum met veel horeca. Vanaf de watertoren pak je vervolgens de route weer op richting knooppunt 40.



### Hapje en drankje

In Sneek ben je op de helft van de wandeling. Zin in een lunch of kop koffie? Stap binnen bij Markt23 of Grand Café De Walrus. Na de wandeling kun je voor een pizza op een mooi plekje aan het water terecht bij Pizzeria Sa Caravella. Controleer van tevoren de openingstijden.




## Voucher voor twee gratis drankjes!

Na de prachtige wandeling door Sneek en IJlst heb je vast zin in een lekkere kop koffie of thee op een leuk plekje in de buurt. Daar trakteren we je graag op! Vraag hier jouw voucher aan en haal hem op in de Univé winkel in Sneek. Je kunt de voucher op elk gewenst moment gebruiken. Kom dus zeker langs!

Klik hier en vraag jouw voucher aan.\*

\* Of ga naar [www.univedichtbij.nl/wandelroutes-ebook/voucher](http://www.univedichtbij.nl/wandelroutes-ebook/voucher)



leuk met kids!

## Pronkronkje bij Landgoed De Slotplaats

### Startpunt:

Begin je wandeling bij restaurant De Slotplaats. Navigeer naar Foarwurkerwei 3 in Bakkeveen. Hier vind je genoeg parkeergelegenheid.

### Lengte:

1,2 kilometer

### Routebeschrijving:

Volg de gele markering. De route is samengesteld door Natuurmonumenten.

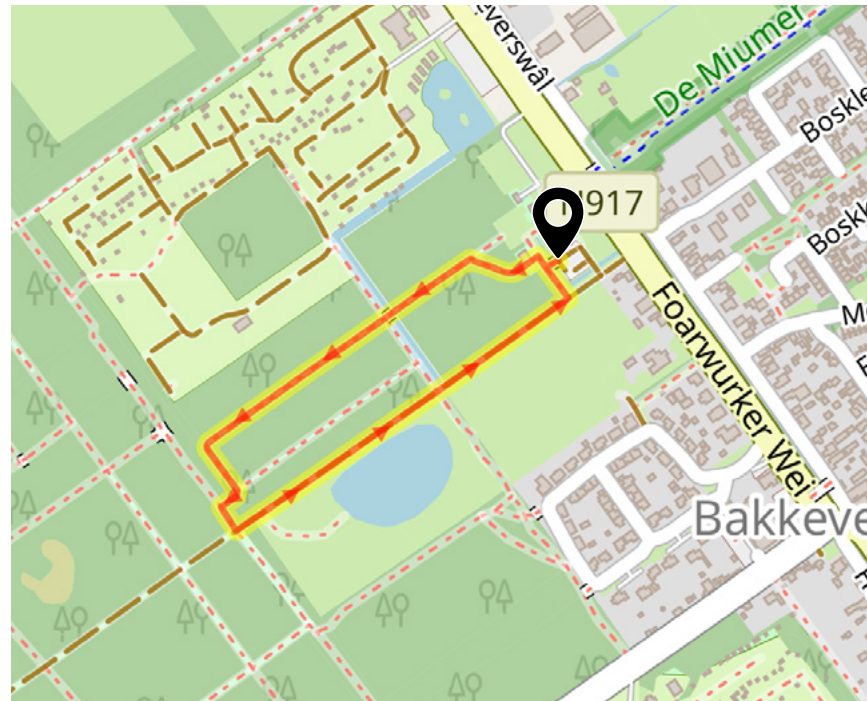


Landgoed De Slotplaats is een prachtig natuurgebied gelegen in Bakkeveen. Dit historische landgoed wordt gekenmerkt door uitgestrekte bossen, statige lanen en een rijke geschiedenis. Ooit was het een adellijke buitenplaats, maar tegenwoordig is het eigendom van Natuurmonumenten en open voor bezoekers.

Het zogenoemde Pronkronkje van 1,2 kilometer is een leuke wandeling door het Parkbos om samen met kinderen te lopen. De route gaat over halfverharde paden waardoor je hier met een kinderwagen makkelijk kunt lopen. Ook het fietsje of de step van je kleine wandelaar kan handig mee! Op het einde van de wandeling kunnen de kinderen spelen op de speelplek.

Uiteraard is een welverdiende traktatie in het theehuis de ideale afsluiter. Bij mooi weer is het ook een aanrader om een picknickmand te reserveren. Met een goed gevulde mand mag je zelf een plekje zoeken in de appelboomgaard of in het bos. Hoe gezellig is dat.

Deze route gelopen met je kind? Kom langs in de Univé winkel in Drachten en haal een leuk cadeautje op!



### Langer wandelen

Wil je liever een langere wandeling maken? Natuurmonumenten heeft hier ook een route uitgestippeld van zo'n 6 kilometer. Goed voor een wandeling van twee uur! Midden in het bos spot je zelfs een sterreschans. Ook deze wandeling start bij het restaurant.



## Wandeling naar 'Wachten op hoog water'

### Startpunt:

Parkeer je auto in het centrum van Holwerd. Wandelknooppunt 60 vind je ter hoogte van Stasjonswei 20 in Holwerd.

Lengte: 6 kilometer

### Routebeschrijving:

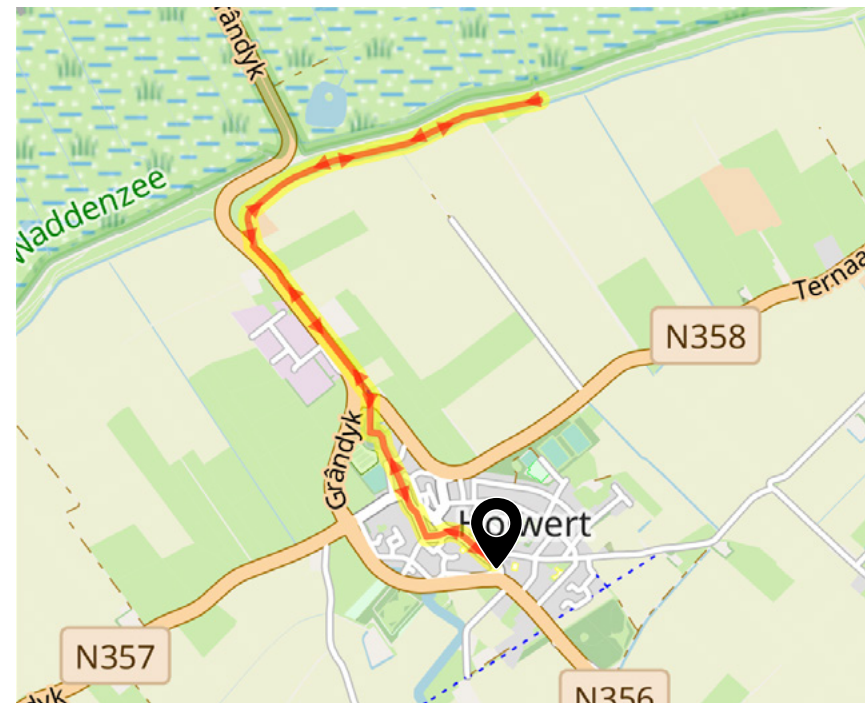
Volg de wandelknooppunten 60 - 42 - 37 - 39 - 45 en vervolgens dezelfde route terug. Liever een andere route terug? Volg dan aansluitend de knooppunten 76 - 77 - 42 - 60 (2 kilometer langer).



Vanaf het Friese Holwerd maak je een mooie rondwandeling richting het uiterste noorden van het vasteland van Friesland. Je wandelt richting de plek waar de veerpont naar Ameland vertrekt. Vanaf de dijk heb je prachtige vergezichten en is de stilte en rust een bijzondere ervaring.

Een leuk kunstwerk op de route is het intrigerende beeldhouwwerk 'Wachten op hoog water' van de Nederlandse kunstenaar Jan Ketelaar, gelegen aan de dijk. Het werk bestaat uit twee grote dames die uitkijken over het Wad. De figuren staan met blote voeten in het gras en kijken naar de horizon, alsof ze de komst van hoog water afwachten. Ertussen staan voor een foto is wel erg uitnodigend!

Vanaf het kunstwerk kun je nog wat verder lopen richting het water en een kijkje nemen bij Kees Weverswadpost. Vanuit deze vogelkijkhut, midden in de kwelder, heb je weer een ander prachtig zicht op de Friese wadden. En voor de vogelaar een leuke plek om heel wat moois te spotten. Horeca kom je onderweg niet tegen, maar eenmaal terug in Holwerd vind je bij wandelknooppunt 60 een zelfbedieningsterras.



### Ontspannen in de natuur

Wandelen is niet alleen goed voor je lichaam, maar ook voor je geest. Door bewust ontspanningsoefeningen of een korte warming-up toe te voegen aan je wandeling, kom je nog meer tot rust en geniet je optimaal van het moment. Wij hebben een paar ademhalings-, ontspannings- en beweeg oefeningen voor je op een rijtje gezet! [Ontdek ze hier](#)



10

## Langs het Tjeukemeer

### Startpunt:

Parkeren bij TOP (Toeristisch Overstap-  
punt) Echtenerbrug/Delfstrahuizen.

Navigeer naar De Kampen 1 in Delf-  
strahuizen. Vanaf hier wandel je naar  
wandelpunt 40, ter hoogte van  
Hotel Aleid en Frans.

### Lengte:

11 kilometer

### Routebeschrijving:

Volg de wandelpunten  
40 - 41 - 42 - 61 - 51 - 50 - 60 -  
91 - 92 - 43 - 42 - 41 - 40.



In het plaatsje Echtenerbrug starten we deze Friese wandeltocht van 11 kilometer. De route gaat langs de oevers van het Tjeukemeer en het Friese veenland-  
schap. Ook kom je langs het Gemaaltje van Echten. Van de landelijke rust geniet  
je hier optimaal. De drukke steden en wegen zijn ver weg en dat maakt deze  
wandeling heerlijk.

Het Tjeukemeer is het grootste binnenmeer van Friesland. Gelegen in de Friese  
Meren trekt het zowel natuurliefhebbers als watersporters aan. Heel wat zeilboot-  
jes zul je zien varen op het water. Bij knooppunt 61 wandel je langs Het Gemaal  
Echten, een monumentaal gemaal dat er prachtig bij staat. Gebouwd in 1913, was  
het oorspronkelijk uitgerust met stoommachines en later gemoderniseerd naar  
elektrische aandrijving. De picknickbank ernaast biedt een heerlijk plekje om even  
uit te rusten en te genieten van een zelf meegenomen koffie of broodje.

Bij het start- en eindpunt vind je Eetcafé Dikke Tút, een mooi plekje aan het water  
om wat te drinken. Het eetcafé ligt pal naast de laatste ophaalbrug richting het  
meer, wat op zonnige dagen voor heel wat reuring op het water zorgt.

Univé  
tipt

Geniet van een  
smakelijke picknick!

Of je nu gaat voor een  
frisse salade, hartige  
wraps of iets zoets voor  
onderweg – een goed-  
gevulde picknickmand  
maakt elk uitstapje  
compleet. Kies voor  
gerechten die makkelijk  
mee te nemen zijn en ook  
koud lekker smaken. Laat  
je inspireren door onze  
recepten en stel jouw  
perfecte picknick samen!

[Klik hier](#)





## Deel jouw wandelmoment en inspireer anderen!

Ga je op pad met een van de wandelroutes uit dit e-book? Neem je camera of telefoon mee en leg een mooi moment onderweg vast. Of het nu een sfeervol pad, een weids uitzicht of een klein detail is dat je opviel – wij én andere wandelliefhebbers zien het graag!

Door jouw foto te delen, help je anderen op weg en maak je bovendien kans op een leuke prijs!

Deel hier je foto en doe mee.\*

\* Of ga naar [www.univedichtbij.nl/wandelroutes-ebook/foto-en-win](http://www.univedichtbij.nl/wandelroutes-ebook/foto-en-win)

# 11

## De 11Stegentocht in Woudsend

### Startpunt:

De route start ter hoogte van Nije Buorren 2 in Woudsend. Een handige parkeerplaats in de buurt vind je wanneer je navigeert naar Carmelietterstrjitte 2 in Woudsend. De route eindigt in het centrum.

Lengte: 2,5 kilometer

### Routebeschrijving:

Het handigst loop je deze route aan de hand van het gpx-bestand. Op [www.elfstegentochtwoudsend.nl](http://www.elfstegentochtwoudsend.nl) kun je de hele route zien.



Door de kleine steegjes van Woudsend loopt een gezellige wandeling, de 11stegentocht, van 2,5 kilometer. Op deze manier ontdek je het stadje op een leuke manier en kom je van alles te weten over Woudsend door de jaren heen.

In elke steeg lees je op de borden meer over de historie en kom je achter leuke weetjes. De wandeling start bij het Ald Tsjerkhof en via de steegjes wandel je steeds meer het centrum in. Je wandelt door het oudste deel van het dorp, de 'Oude Kern'. De namen van de stegen herinneren aan de vroegere tijden, waarin Woudsend onder andere bekend stond om de scheepsbouw. Zo wandel je door de Blokmakkersteeg, Seilmakkersteeg en de Beurtfeartsteeg.

Na de Wilde Steeg wandel je langs Molen 't Lam. Leuk om binnen te stappen en een bezoekje te brengen aan de molenwinkel. Bij De Dyk ben je in het centrum van Woudsend, waar je een lekker taartje kunt eten bij Bakkerij Visser. Een ander bijzonder plekje is Kerk-Restaurant 't Ponkje. De naam zegt het al, dit restaurant is gevestigd in een eeuwenoud kerkje. Een hele leuke lunchplek.



### Bootje varen

Ook Woudsend is, net als de andere Friese dorpen, omringd door water. Een leuke activiteit na de wandeling is dan ook een boottochtje op het Friese water. Er zijn in Woudsend meerdere plekken waar je een boot kunt huren. Van een motorbootje tot een zeilboot. Liever niet zelf varen? Kies dan voor een rondvaart.

12

## Het Rysterbosk in Gaasterland

### Startpunt:

Parkeer je auto bij de parkeerplaats bij de ingang van het Rysterbosk, waar de wandeling start. Navigeer naar Marderleane 2 in Rijs.

### Lengte:

6,5 kilometer

### Routebeschrijving:

Volg de blauwe markering. Deze route is samengesteld door It Fryske Gea.



Het Rysterbosk is een uniek natuurgebied in Zuidwest Friesland. Dit fijne wandelbos, nabij het dorp Rijs en dicht bij het IJsselmeer, biedt een mooi landschap met een bijzonder leuke tussenstop voor een hapje en drankje.

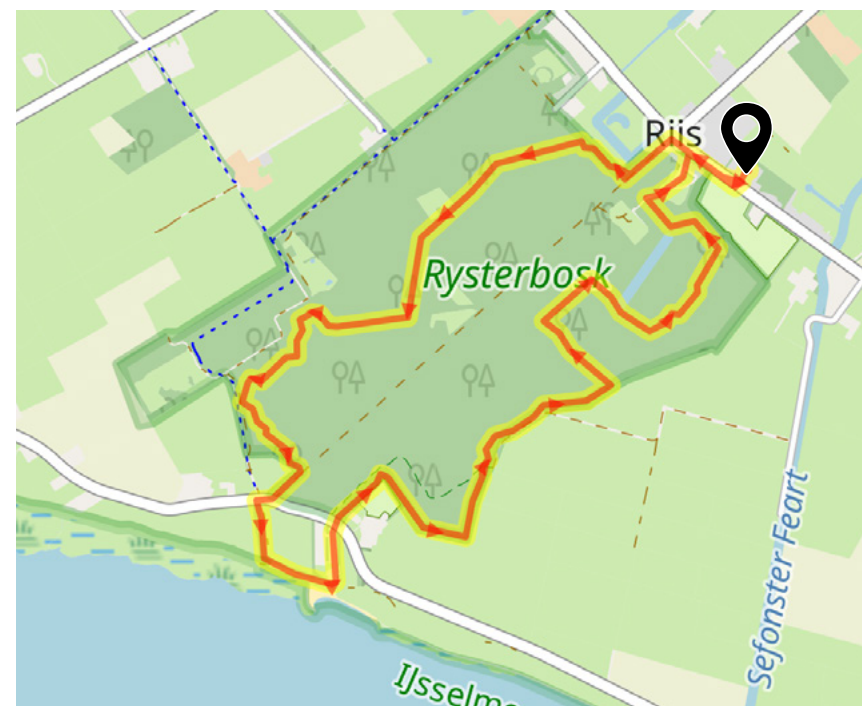
Het Rysterbosk is een van de oudste bossen in Friesland en dateert uit de 17e eeuw. Het werd oorspronkelijk aangelegd door adellijke families en diende als parkbos. Dit verleden is nog steeds zichtbaar in de rechte lanen en statige beuken die het bos kenmerken. Vanaf de parkeerplaats volg je de blauwe paaltjes. De wandeling voert naar het IJsselmeer.

Hier vind je 't Mirnser Klif, een bijzondere klif die zich uitstrekt langs het water. De hoogte en het uitzicht dat je hier over het omliggende landschap hebt is een cadeau tijdens je wandeling. Op het strand ervaar je bovendien een heerlijk vakantiegevoel. Het is een geliefde plek bij kitesurfers. Leuk om dit op een zonnige dag te aanschouwen. Je kunt wandelen naar Paviljoen 't Mar, een erg mooi plekje aan het water voor een lunch of kop koffie.

Univé  
tipt

### Paddenstoelen - kijken maar niet plukken!

Paddenstoelen zijn niet alleen mooi om te zien, maar ook superbelangrijk voor de natuur. Ze breken organisch materiaal af en vormen voedsel voor insecten en dieren. Wist je dat ze het hele jaar door groeien en niet alleen in de herfst? Sommige soorten zijn giftig en kunnen gevaarlijk zijn als je ze aanraakt of opeet. Dus geniet van hun bijzondere vormen en kleuren, maak een foto als herinnering, maar laat ze staan. Zo blijft het bos gezond en veilig voor iedereen!





Klik hier en  
laat jouw  
review achter.

## Deel jouw ervaring en maak kans op een leuke prijs!

Heb je genoten van de wandelroutes uit dit e-book? We zijn benieuwd naar jouw ervaring! Welke route vond je het mooist, welk uitzicht was onvergetelijk of had je misschien een verrassende ontmoeting onderweg? Laat een review achter door op de link te klikken en help anderen op weg met jouw tips en ervaringen.

Als bedankje verloten we iedere twee maanden een leuke prijs onder alle inzenders. Dus deel jouw review en wie weet win jij binnenkort iets leuks.

---

**Tekst, fotografie en vormgeving:** Marlou Jacobs en Godfried van Loo | Uitgeverij REISREPORT

**Kaartmateriaal:** OpenStreetMap®, [openstreetmap.org/copyright](https://openstreetmap.org/copyright) © OpenStreetMap-auteurs

**Editie 1, maart 2025 | © 2025 REISREPORT**